

724

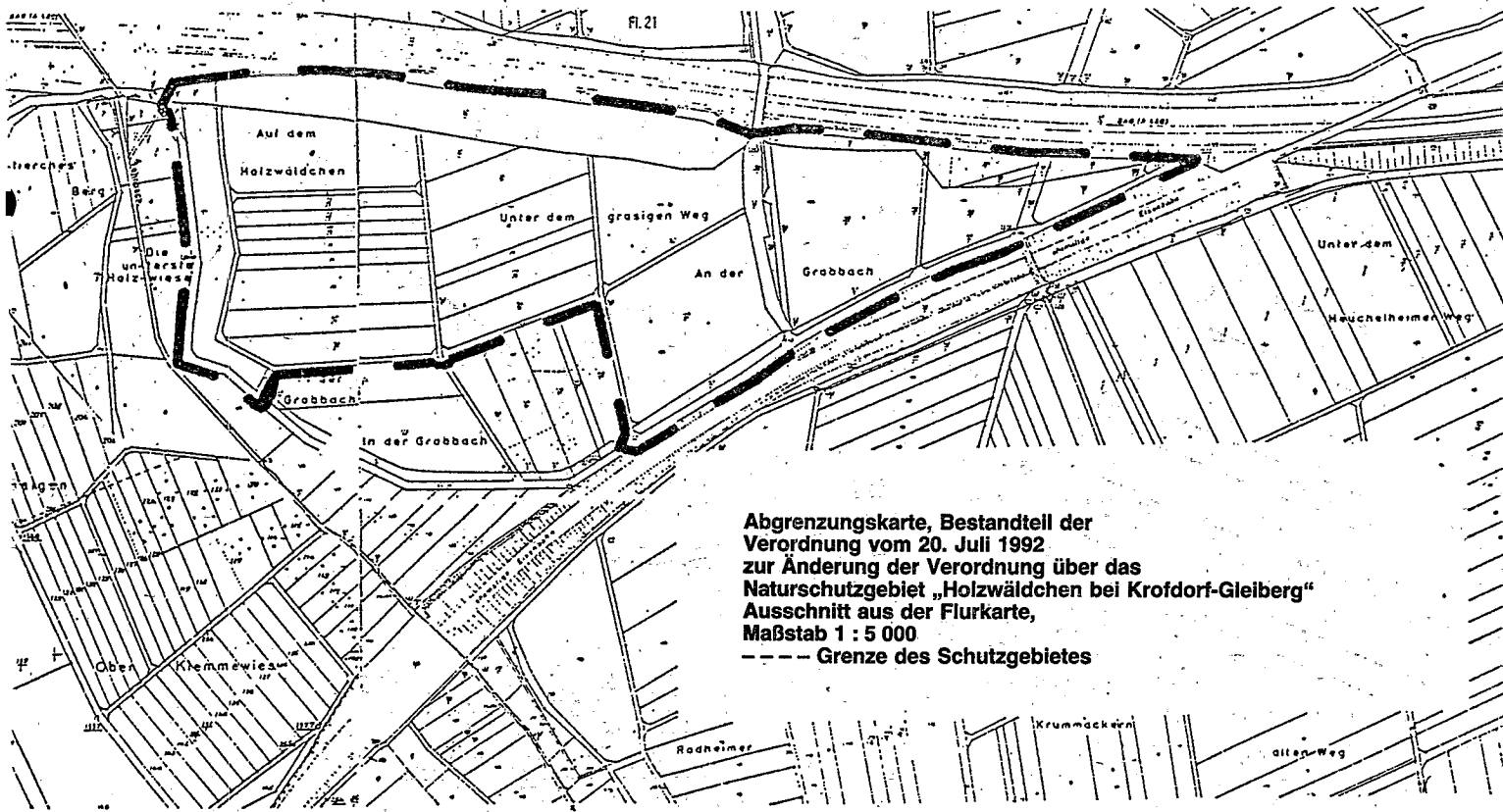
**Verordnung zur Änderung der Verordnungen über Naturschutzgebiete und Landschaftsschutzgebiete im Regierungsbezirk Gießen vom 20. Juli 1992**

Auf Grund des § 16 Abs. 3 und des § 17 Abs. 1 des Hessischen Naturschutzgesetzes vom 19. September 1980 (GVBl. I S. 309), zuletzt geändert durch Gesetz vom 21. Dezember 1988 (GVBl. I S. 429), wird, nachdem den nach § 29 des Bundesnaturschutzgesetzes i. d. F. vom 12. März 1987 (BGBl. I S. 890), zuletzt geändert durch Gesetz vom 12. Februar 1990 (BGBl. I S. 205), anerkannten Verbänden Gelegenheit zur Äußerung gegeben wurde, im Benehmen mit der oberen Behörde der Landesplanung verordnet:

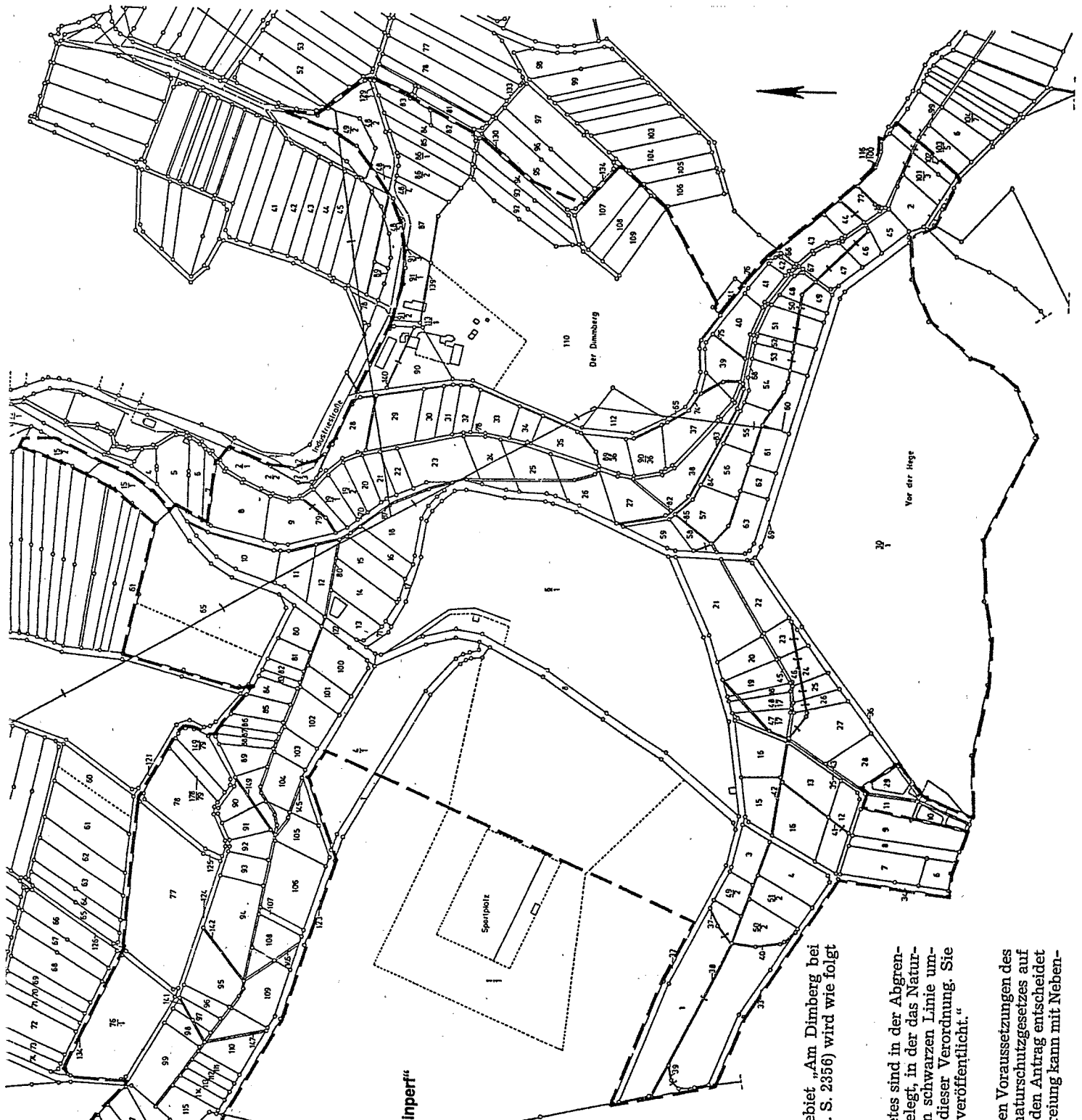
**Artikel 1**

Die Verordnung über das Naturschutzgebiet „Holzwäldchen bei Krofdorf-Gleiberg“ vom 13. Juli 1983 (StAnz. S. 1582) wird wie folgt geändert:

1. § 1 Abs. 3 erhält folgende Fassung:  
 „3. Die Grenzen des Naturschutzgebietes sind in der Abgrenzungskarte im Maßstab 1 : 5 000 festgelegt, in der das Naturschutzgebiet mit einer unterbrochenen schwarzen Linie umrandet ist. Die Karte ist Bestandteil dieser Verordnung. Sie wird als Anlage zu dieser Verordnung veröffentlicht.“
2. § 5 erhält folgende Fassung:  
 „Von den Verboten des § 3 kann unter den Voraussetzungen des § 31 Abs. 1 Nrn. 1 und 2 des Bundesnaturschutzgesetzes auf Antrag Befreiung erteilt werden. Über den Antrag entscheidet die obere Naturschutzbehörde. Die Befreiung kann mit Nebenbestimmungen versehen werden.“



**Abgrenzungskarte, Bestandteil der Verordnung vom 20. Juli 1992 zur Änderung der Verordnung über das Naturschutzgebiet „Holzwäldchen bei Krofdorf-Gleiberg“**  
 Ausschnitt aus der Flurkarte, Maßstab 1 : 5 000  
 - - - - - Grenze des Schutzgebietes



**Abgrenzungskarte, Bestandteil der Verordnung vom 20. Juli 1992 zur Änderung der Verordnung über das Naturschutzgebiet „Am Dimberg bei Steinperff“ Ausschnitt aus der Flurkarte, Maßstab 1 : 5 000**  
 - - - - - Grenze des Schutzgebietes

**Artikel 42**

Die Verordnung über das Naturschutzgebiet „Am Dimberg bei Steinperff“ vom 6. Dezember 1985 (StAnz. S. 2356) wird wie folgt geändert:

1. § 1 Abs. 3 erhält folgende Fassung:  
 „3. Die Grenzen des Naturschutzgebietes sind in der Abgrenzungskarte im Maßstab 1 : 5 000 festgelegt, in der das Naturschutzgebiet mit einer unterbrochenen schwarzen Linie umrandet ist. Die Karte ist Bestandteil dieser Verordnung. Sie wird als Anlage zu dieser Verordnung veröffentlicht.“
2. § 5 erhält folgende Fassung:  
 „Von den Verboten des § 3 kann unter den Voraussetzungen des § 31 Abs. 1 Nrn. 1 und 2 des Bundesnaturschutzgesetzes auf Antrag Befreiung erteilt werden. Über den Antrag entscheidet die obere Naturschutzbehörde. Die Befreiung kann mit Nebenbestimmungen versehen werden.“

1170 KASSEL

**Verordnung über das Naturschutzgebiet „Am Dimberg bei Steinperf“ vom 6. Dezember 1985**

Auf Grund des § 16 Abs. 3 und des § 17 Abs. 1 des Hessischen Naturschutzgesetzes vom 19. September 1980 (GVBl. I S. 309) wird nach Anhörung der nach § 29 des Bundesnaturschutzgesetzes vom 20. Dezember 1976 (BGBl. I S. 3574, 1977 S. 650), geändert durch Gesetz vom 1. Juni 1980 (BGBl. I S. 649), anerkannten Verbände im Benehmen mit der oberen Behörde der Landesplanung und mit Genehmigung der obersten Naturschutzbehörde verordnet:

**§ 1**

(1) Das Gebiet um den Dimberg südwestlich von Steinperf wird in den sich aus Abs. 2 und 3 ergebenden Grenzen zum Naturschutzgebiet erklärt.

(2) Das Naturschutzgebiet „Am Dimberg bei Steinperf“ besteht aus Brach- und Huteflächen sowie aus Grünland und Wald und liegt in der Gemarkung Bottenhorn, Gemeinde Bad Endbach, der Gemarkung Gönnern, Gemeinde Angelburg, und der Gemarkung Steinperf, Gemeinde Steffenberg, im Landkreis Marburg-Biedenkopf.

Es hat eine Größe von 49,42 ha. Die örtliche Lage des Naturschutzgebietes ergibt sich aus der als Anlage zu dieser Verordnung veröffentlichten Übersichtskarte im Maßstab 1 : 25 000.

(3) Diese Verordnung gilt für das in einer Karte im Maßstab 1 : 1 000 rot begrenzte Gebiet. Die Karte ist Bestandteil dieser Verordnung. Sie wird von der Bezirksdirektion für Forsten und Naturschutz in Kassel — oberer Naturschutzbehörde — Wilhelmshöher Allee 157—159, 3500 Kassel, verwahrt.

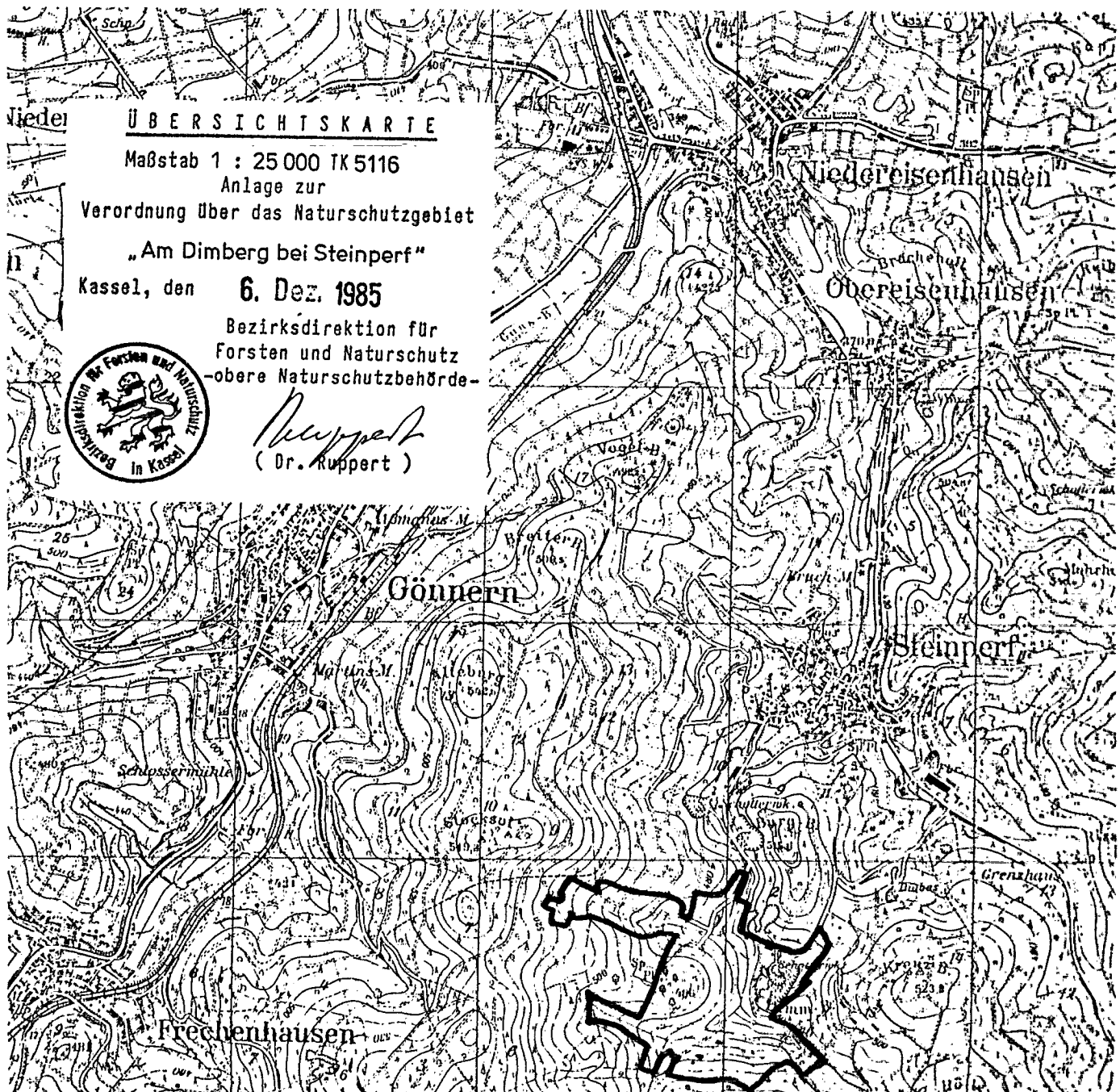
(4) Das Naturschutzgebiet ist durch amtliche Schilder gekennzeichnet.

**§ 2**

Zweck der Unterschutzstellung ist es, die Brachland-, Grünland-, Hute- und Waldflächen als Standort zahlreicher, zum Teil sehr seltener und bestandsgefährdeter Pflanzenarten zu sichern und zu erhalten.

**§ 3**

Als Handlungen, die zu einer Zerstörung, Beschädigung oder Veränderung des Naturschutzgebietes oder seiner Bestandteile oder zu einer nachhaltigen Störung führen können (§ 12 Abs. 2 des Hessischen Naturschutzgesetzes), sind verboten:



1. bauliche Anlagen i. S. des § 2 Abs. 1 der Hessischen Bauordnung herzustellen, zu erweitern, zu ändern oder zu beseitigen, unabhängig von deren Anwendungsbereich (§ 1 Abs. 2 der Hessischen Bauordnung) oder einer Genehmigungs- oder Anzeigepflicht;
2. Bodenschätze oder andere Bodenbestandteile abzubauen oder zu gewinnen, Sprengungen oder Bohrungen vorzunehmen oder sonst die Bodengestalt zu verändern;
3. Inschriften, Plakate, Bild- oder Schrifttafeln anzubringen oder aufzustellen;
4. Gewässer zu schaffen, zu verändern oder zu beseitigen, Wasserläufe, Wasserflächen oder Tümpel einschließlich deren Ufer sowie den Zu- und Ablauf des Wassers oder den Grundwasserstand zu verändern sowie Moore, Sümpfe oder sonstige Feuchtgebiete zu entwässern oder über den Gemeingebrauch hinaus Wasser zu entnehmen;
5. Pflanzen einschließlich der Bäume und Sträucher zu beschädigen oder zu entfernen;
6. wildlebenden Tieren, auch Fischen in Teichen oder sonstigen geschlossenen Privatgewässern nachzustellen, sie mutwillig zu beunruhigen, ihre Laute nachzuahmen, sie an ihren Brut- oder Wohnstätten zu fotografieren, zu filmen oder dort ihre Laute auf Tonträger aufzunehmen, Vorrichtungen zu ihrem Fang anzubringen, sie zu fangen, zu verletzen oder zu töten oder ihre Puppen, Larven oder Eier, Nester oder sonstige Brut- oder Wohnstätten fortzunehmen oder zu beschädigen;
7. Pflanzen einzubringen oder Tiere auszusetzen;
8. das Naturschutzgebiet außerhalb der Wege zu betreten;
9. zu reiten, zu lagern, zu baden, zu zelten, Wohnwagen aufzustellen, zu lärmern, Feuer anzuzünden oder zu unterhalten, Wasserfahrzeuge aller Art einschließlich Surfbretter oder Luftmatratzen oder Modellflugzeuge oder -schiffe einzusetzen;
10. mit Fahrzeugen außerhalb der dafür zugelassenen Wege zu fahren oder Fahrzeuge zu parken;
11. Kraftfahrzeuge zu waschen oder zu pflegen;
12. Wiesen oder Weiden umzubrechen oder deren Nutzung zu ändern;
13. zu düngen oder Pflanzenbehandlungsmittel anzuwenden;
14. Hunde frei laufen zu lassen;
15. gewerbliche Tätigkeiten auszuüben.

## § 4

Ausgenommen von den Verboten des § 3 bleiben:

1. die extensive Nutzung der Grünlandflächen mit den in § 3 Nr. 12 und 13 genannten Einschränkungen;
2. die Handlungen der zuständigen Wasserbehörden oder deren Beauftragter im Rahmen der Wasseraufsicht sowie Unterhaltungsmaßnahmen an Gewässern und Wassergewinnungsanlagen im jeweiligen Einvernehmen mit der oberen Naturschutzbehörde sowie der Betrieb der Wassergewinnungsanlage im Rahmen der wasserrechtlichen Erlaubnis;
3. Maßnahmen zur Erhaltung und Förderung von natürlichen arten- und strukturreichen Waldgesellschaften mit der in § 3 Nr. 13 genannten Einschränkung und im Einvernehmen mit der oberen Naturschutzbehörde;
4. die Ausübung der Einzeljagd auf Schalenwild in der Zeit vom 16. Juni bis 31. Januar.

## § 5

Zuständige Behörde für Befreiungen nach § 31 des Bundesnaturschutzgesetzes ist die obere Naturschutzbehörde. Die Befreiung kann mit Nebenbestimmungen nach § 36 des Hessischen Verwaltungsverfahrensgesetzes versehen werden. Die Hessische Landesanstalt für Umwelt ist zu hören.

## § 6

Ordnungswidrig i. S. des § 43 Abs. 2 Nr. 16 des Hessischen Naturschutzgesetzes handelt, wer vorsätzlich oder fahrlässig:

1. bauliche Anlagen entgegen § 3 Nr. 1 herstellt, erweitert, ändert oder beseitigt;
2. Bodenschätze oder andere Bodenbestandteile abbaut oder gewinnt, Sprengungen oder Bohrungen vornimmt oder die Bodengestalt verändert (§ 3 Nr. 2);
3. Inschriften, Plakate, Bild- oder Schrifttafeln anbringt oder aufstellt (§ 3 Nr. 3);
4. Wasser, Gewässer oder Feuchtgebiete in der in § 3 Nr. 4 bezeichneten Art beeinflusst;
5. Pflanzen beschädigt oder entfernt (§ 3 Nr. 5);

6. wildlebende Tiere in allen Entwicklungsstufen in der in § 3 Nr. 6 bezeichneten Art beeinträchtigt oder Vorrichtungen zu deren Fang anbringt;
7. Pflanzen einbringt oder Tiere aussetzt (§ 3 Nr. 7);
8. das Naturschutzgebiet außerhalb der Wege betritt (§ 3 Nr. 8);
9. reitet, lagert, badet, zeltet, Wohnwagen aufstellt, lärmert, Feuer anzündet oder unterhält, Wasserfahrzeuge aller Art einschließlich Surfbretter oder Luftmatratzen oder Modellflugzeuge oder -schiffe einsetzt (§ 3 Nr. 9);
10. mit Kraftfahrzeugen einschließlich Fahrräder mit Hilfsmotor außerhalb der dafür zugelassenen Wege fährt oder Kraftfahrzeuge parkt (§ 3 Abs. 10);
11. Kraftfahrzeuge wäscht oder pflegt (§ 3 Nr. 11);
12. Wiesen oder Weiden umbricht oder deren Nutzung ändert (§ 3 Abs. 12);
13. düngt oder Pflanzenbehandlungsmittel anwendet (§ 3 Abs. 13);
14. Hunde frei laufen läßt (§ 3 Nr. 14);
15. gewerbliche Tätigkeiten ausübt (§ 3 Nr. 15).

## § 7

Die „Verordnung zum Schutz von Landschaftsteilen im Kreis Biedenkopf“ vom 1. Juli 1954 (StAnz. S. 1146) wird für den Geltungsbereich dieser Verordnung aufgehoben.

## § 8

Diese Verordnung tritt am Tage nach der Veröffentlichung im Staatsanzeiger für das Land Hessen in Kraft.

Kassel, 6. Dezember 1985

**Bezirksdirektion  
für Forsten und Naturschutz**  
gez. Dr. Ruppert  
StAnz. 51/1985 S. 2356

## 1171 DARMSTADT

### Verordnung zur einstweiligen Sicherstellung des zukünftigen Landschaftsschutzgebietes „Auenverbund Kinzig“ vom 10. Dezember 1985

Auf Grund des § 18 Abs. 1 des Hessischen Naturschutzgesetzes vom 19. September 1980 (GVBl. I S. 309) wird nach Anhörung der nach § 29 des Bundesnaturschutzgesetzes vom 20. Dezember 1976 (BGBl. I S. 3574, 1977 S. 650), geändert durch Gesetz vom 1. Juni 1980 (BGBl. I S. 649), anerkannten Verbände verordnet:

## § 1

(1) Das in den Abs. 2 und 3 näher bezeichnete Gebiet in den Landkreisen Main-Kinzig, Vogelsberg und Wetterau wird als künftiges Landschaftsschutzgebiet „Auenverbund Kinzig“ für die Dauer von drei Jahren einstweilig sichergestellt. Die Sicherstellung kann um höchstens zwei Jahre verlängert werden.

(2) Die örtliche Lage des einstweilig sichergestellten Gebietes ist in einer Übersichtskarte im Maßstab 1 : 200 000 dargestellt, die als Anlage zu dieser Verordnung veröffentlicht ist.

(3) Diese Verordnung gilt für das in einer Karte im Maßstab 1 : 50 000 begrenzte Gebiet. Die Karte ist Bestandteil dieser Verordnung. Sie wird von der Bezirksdirektion für Forsten und Naturschutz in Darmstadt — oberer Naturschutzbehörde —, Orangerieallee 12, 6100 Darmstadt, verwahrt und während der Dienststunden zu jedermanns Einsicht bereitgehalten. Abzeichnungen dieser Karte befinden sich bei den Kreisauausschüssen des Main-Kinzig-Kreises, des Vogelsbergkreises, des Wetteraukreises und beim Magistrat der Stadt Hanau — untere Naturschutzbehörden — sowie bei der Hessischen Landesanstalt für Umwelt in Wiesbaden und können dort während der Dienststunden eingesehen werden. Das einstweilig sichergestellte Gebiet hat eine Größe von ca. 10 000 ha.

(4) Das einstweilig sichergestellte Gebiet kann, soweit dies notwendig ist, mit amtlichen Schildern gekennzeichnet werden.

## § 2

Die einstweilige Sicherstellung des Gebietes dient der Verstärkung des zuvor bestehenden förmlichen Landschaftsschutzes. Sie hat die Erhaltung der Auen im Einzugsbereich der Kinzig zum Ziel, einem Gebiet mit vielfältigen Biotopstrukturen, das zahlreiche — teilweise seltene — Pflanzen- und Tierlebensgemeinschaften beherbergt. Sie soll ferner die Gewässer einschließlich der begleitenden Auen als Verbindungslinien anderer Lebensräume offenhalten.