

724

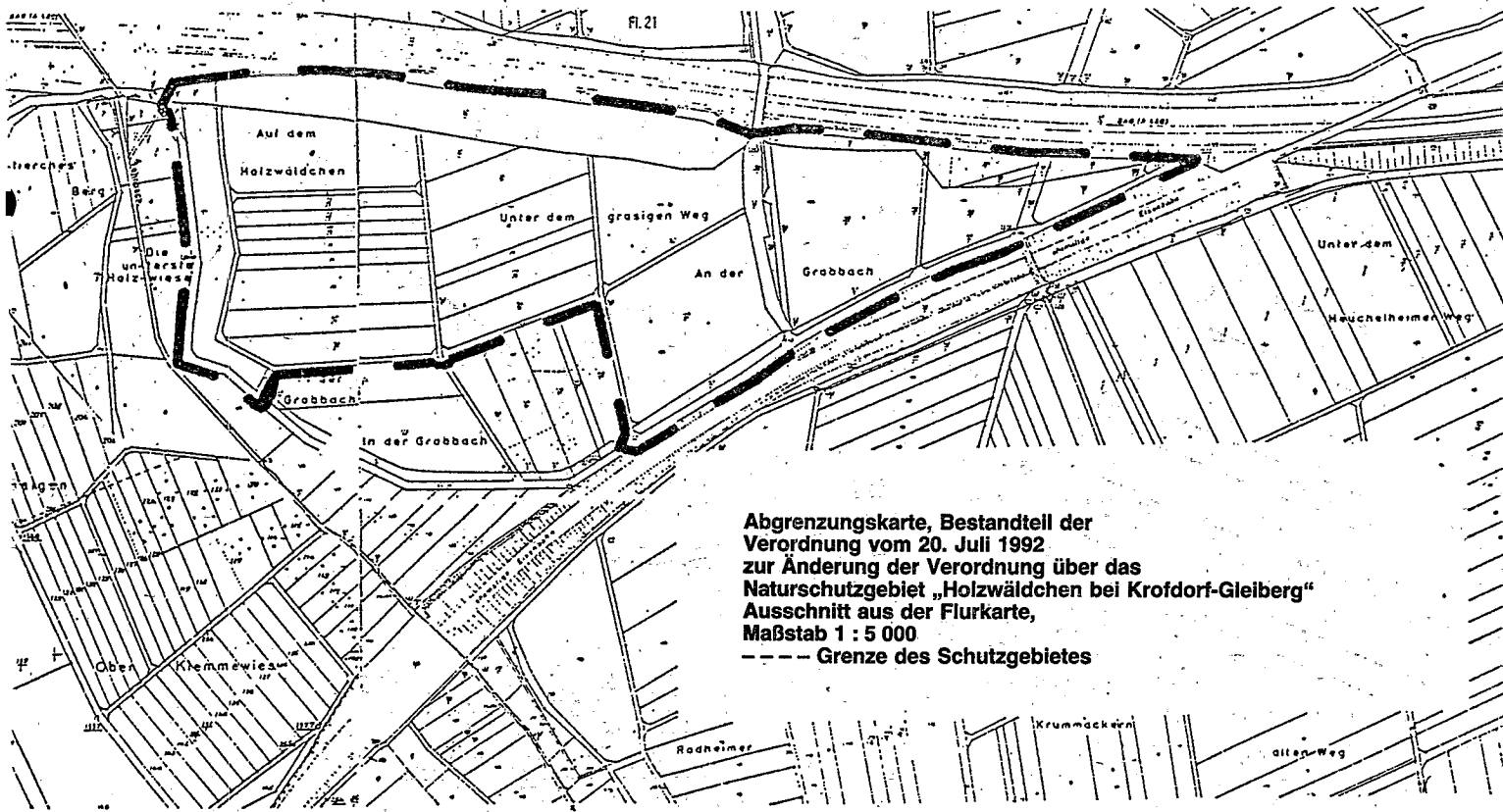
Verordnung zur Änderung der Verordnungen über Naturschutzgebiete und Landschaftsschutzgebiete im Regierungsbezirk Gießen vom 20. Juli 1992

Auf Grund des § 16 Abs. 3 und des § 17 Abs. 1 des Hessischen Naturschutzgesetzes vom 19. September 1980 (GVBl. I S. 309), zuletzt geändert durch Gesetz vom 21. Dezember 1988 (GVBl. I S. 429), wird, nachdem den nach § 29 des Bundesnaturschutzgesetzes i. d. F. vom 12. März 1987 (BGBl. I S. 890), zuletzt geändert durch Gesetz vom 12. Februar 1990 (BGBl. I S. 205), anerkannten Verbänden Gelegenheit zur Äußerung gegeben wurde, im Benehmen mit der oberen Behörde der Landesplanung verordnet:

Artikel 1

Die Verordnung über das Naturschutzgebiet „Holzwäldchen bei Krofdorf-Gleiberg“ vom 13. Juli 1983 (StAnz. S. 1582) wird wie folgt geändert:

- 1. § 1 Abs. 3 erhält folgende Fassung:
 „3. Die Grenzen des Naturschutzgebietes sind in der Abgrenzungskarte im Maßstab 1 : 5 000 festgelegt, in der das Naturschutzgebiet mit einer unterbrochenen schwarzen Linie umrandet ist. Die Karte ist Bestandteil dieser Verordnung. Sie wird als Anlage zu dieser Verordnung veröffentlicht.“
- 2. § 5 erhält folgende Fassung:
 „Von den Verboten des § 3 kann unter den Voraussetzungen des § 31 Abs. 1 Nrn. 1 und 2 des Bundesnaturschutzgesetzes auf Antrag Befreiung erteilt werden. Über den Antrag entscheidet die obere Naturschutzbehörde. Die Befreiung kann mit Nebenbestimmungen versehen werden.“

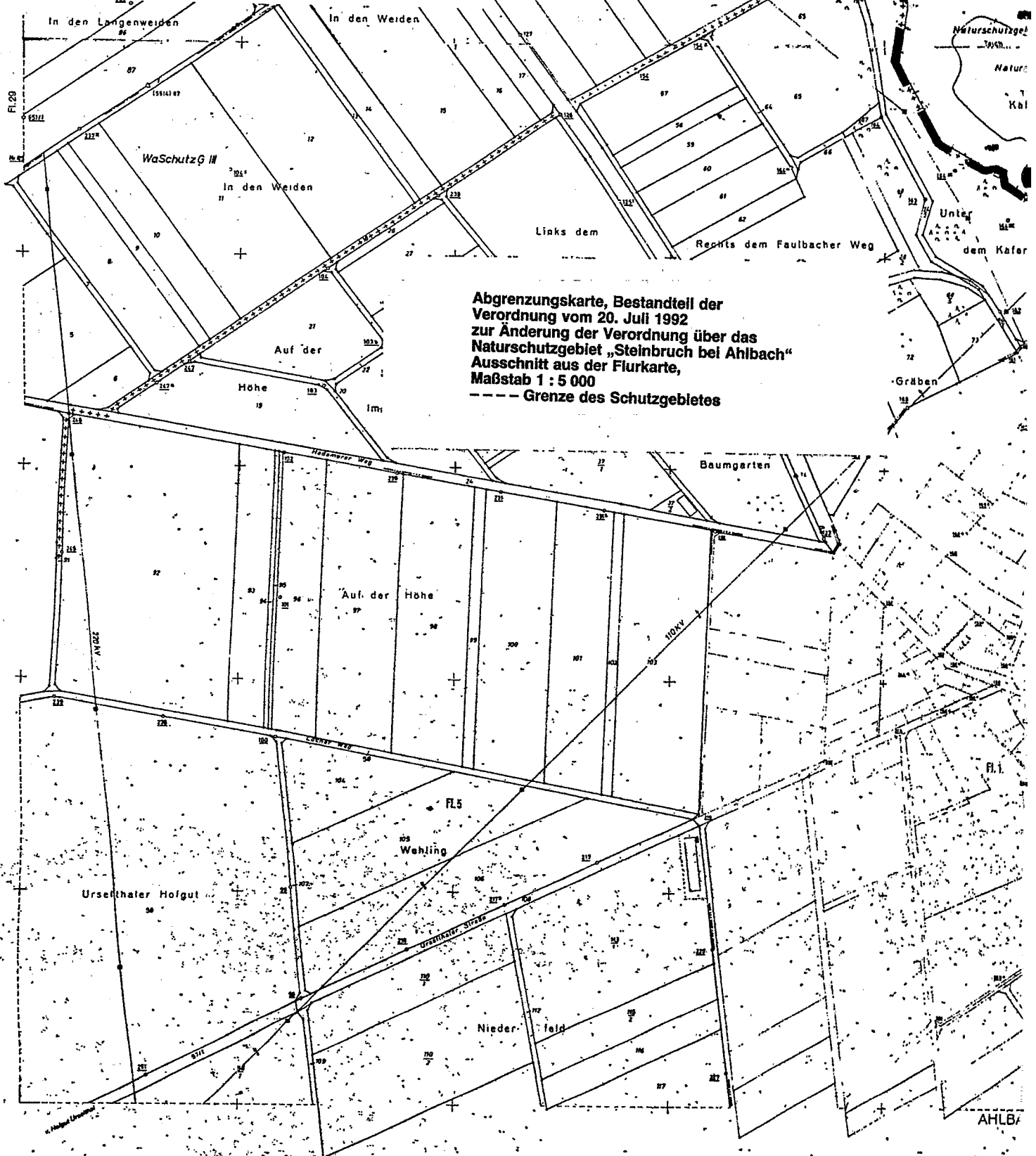


Abgrenzungskarte, Bestandteil der Verordnung vom 20. Juli 1992 zur Änderung der Verordnung über das Naturschutzgebiet „Holzwäldchen bei Krofdorf-Gleiberg“
 Ausschnitt aus der Flurkarte, Maßstab 1 : 5 000
 - - - - - Grenze des Schutzgebietes

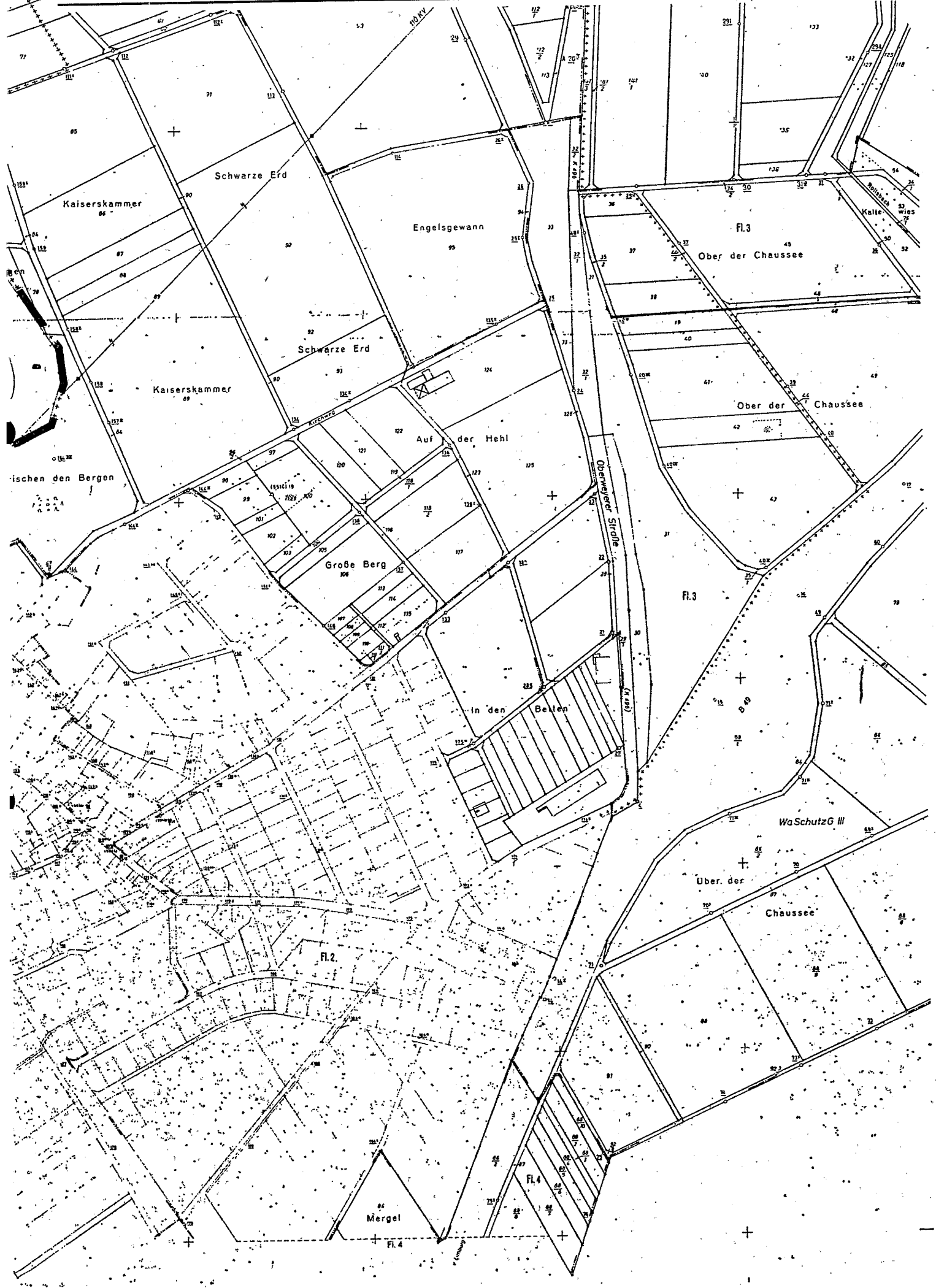
Artikel 27

Die Verordnung über das Naturschutzgebiet „Steinbruch bei Ahlbach“ vom 25. Oktober 1984 (StAnz. S. 2208) wird wie folgt geändert:

- 1. § 1 Abs. 3 erhält folgende Fassung:
 „3. Die Grenzen des Naturschutzgebietes sind in der Abgrenzungskarte im Maßstab 1 : 5 000 festgelegt, in der das Naturschutzgebiet mit einer unterbrochenen schwarzen Linie umrandet ist. Die Karte ist Bestandteil dieser Verordnung. Sie wird als Anlage zu dieser Verordnung veröffentlicht.“
- 2. § 5 erhält folgende Fassung:
 „Von den Verboten des § 3 kann unter den Voraussetzungen des § 31 Abs. 1 Nrn. 1 und 2 des Bundesnaturschutzgesetzes auf Antrag Befreiung erteilt werden. Über den Antrag entscheidet die obere Naturschutzbehörde. Die Befreiung kann mit Nebenbestimmungen versehen werden.“



Abgrenzungskarte, Bestandteil der Verordnung vom 20. Juli 1992 zur Änderung der Verordnung über das Naturschutzgebiet „Steinbruch bei Ahlbach“ Ausschnitt aus der Flurkarte, Maßstab 1 : 5 000
 --- Grenze des Schutzgebietes



kann mit Nebenbestimmungen nach § 36 des Hessischen Verwaltungsverfahrensgesetzes versehen werden. Die Hessische Landesanstalt für Umwelt ist zu hören.

§ 6

Ordnungswidrig im Sinne des § 43 Abs. 2 Nr. 16 des Hessischen Naturschutzgesetzes handelt, wer vorsätzlich oder fahrlässig

1. bauliche Anlagen entgegen § 3 Nr. 1 herstellt, erweitert, ändert oder beseitigt;
2. Bodenschätze oder andere Bodenbestandteile abbaut oder gewinnt, Sprengungen oder Bohrungen vornimmt oder sonst die Bodengestalt verändert (§ 3 Nr. 2);
3. Inschriften, Plakate, Bild- oder Schrifttafeln anbringt oder aufstellt (§ 3 Nr. 3);
4. Wasser, Gewässer oder Feuchtgebiete in der in § 3 Nr. 4 bezeichneten Art beeinflusst;
5. Pflanzen beschädigt oder entfernt (§ 3 Nr. 5);
6. wildlebende Tiere in allen Entwicklungsstufen in der in § 3 Nr. 6 bezeichneten Art beeinträchtigt oder Vorrichtungen zu deren Fang anbringt;
7. Pflanzen einbringt oder Tiere aussetzt (§ 3 Nr. 7);
8. das Naturschutzgebiet außerhalb der Wege betritt (§ 3 Nr. 8);
9. reitet, lagert, badet, zeltet, Wohnwagen aufstellt, lärmt, Feuer anzündet oder unterhält, Wasserfahrzeuge aller Art einschließlich Surfbretter und Luftmatratzen oder Modellflugzeuge oder -schiffe einsetzt (§ 3 Nr. 9);
10. mit Kraftfahrzeugen einschließlich Fahrräder mit Hilfsmotor außerhalb der dafür zugelassenen Wege fährt oder Kraftfahrzeuge parkt (§ 3 Nr. 10);
11. Kraftfahrzeuge wäscht oder pflegt (§ 3 Nr. 11);
12. Wiesen oder Weiden umbricht oder deren Nutzung ändert (§ 3 Nr. 12);
13. auf Schilf- oder Brachflächen düngt oder dort Pflanzenbehandlungsmittel anwendet (§ 3 Nr. 13);
14. Hunde frei laufen läßt (§ 3 Nr. 14);
15. eine gewerbliche Tätigkeit ausübt (§ 3 Nr. 15).

§ 7

Diese Verordnung tritt am Tage nach der Veröffentlichung im Staatsanzeiger für das Land Hessen in Kraft.

Darmstadt, 18. Oktober 1984

Bezirksdirektion
für Forsten und Naturschutz
gez. Dumm

StAnz. 46/1984 S. 2206

1134

Verordnung über das Naturschutzgebiet „Steinbruch bei Ahlbach“ vom 25. Oktober 1984

Auf Grund des § 16 Abs. 3 und des § 17 Abs. 1 des Hessischen Naturschutzgesetzes vom 19. September 1980 (GVBl. I S. 309) wird nach Anhörung der nach § 29 des Bundesnaturschutzgesetzes vom 20. Dezember 1976 (BGBl. I S. 3574, 1977 S. 650), geändert durch Gesetz vom 1. Juni 1980 (BGBl. I S. 649), anerkannten Verbände im Benehmen mit der oberen Behörde der Landesplanung und mit Genehmigung der obersten Naturschutzbehörde verordnet:

§ 1

- (1) Der Steinbruch nördlich von Ahlbach wird in den sich aus Abs. 2 und 3 ergebenden Grenzen zum Naturschutzgebiet erklärt.
- (2) Das Naturschutzgebiet „Steinbruch bei Ahlbach“ besteht aus Teilen der Flur 6 Flurstücke 75, 76, 77 und 79 der Gemarkung Ahlbach, Stadt Limburg an der Lahn, Landkreis Limburg-Weilburg. Es hat eine Größe von 4,56 ha. Die örtliche Lage des Naturschutzgebietes ergibt sich aus der als Anlage zu dieser Verordnung veröffentlichten Übersichtskarte im Maßstab 1 : 25 000.
- (3) Diese Verordnung gilt für das in einer Karte im Maßstab 1 : 2000 rot begrenzte Gebiet. Die Karte ist Bestandteil dieser Verordnung. Sie wird von der Bezirksdirektion für Forsten und Naturschutz in Darmstadt, obere Naturschutzbehörde, Orangerieallee 12, 6100 Darmstadt, verwahrt.
- (4) Das Naturschutzgebiet ist durch amtliche Schilder gekennzeichnet.

§ 2

Zweck der Unterschutzstellung ist es, diesen ehemaligen Basaltsteinbruch mit Steilwänden und mit einer Wasserfläche als

Lebensraum seltener und bestandsbedrohter Amphibien- und Vogelarten zu erhalten.

§ 3

Als Handlungen, die zu einer Zerstörung, Beschädigung oder Veränderung des Naturschutzgebietes oder seiner Bestandteile oder zu einer nachhaltigen Störung führen können (§ 12 Abs. 2 Hessisches Naturschutzgesetz), sind verboten:

1. bauliche Anlagen im Sinne des § 2 Abs. 1 der Hessischen Bauordnung herzustellen, zu erweitern, zu ändern oder zu beseitigen, unabhängig von deren Anwendungsbereich (§ 1 Abs. 2 Hessische Bauordnung) oder von einer Genehmigungs- oder Anzeigepflicht;
2. Bodenschätze oder andere Bodenbestandteile abzubauen oder zu gewinnen, Sprengungen oder Bohrungen vorzunehmen oder sonst die Bodengestalt zu verändern;
3. Inschriften, Plakate, Bild- oder Schrifttafeln anzubringen oder aufzustellen;
4. Gewässer zu schaffen, zu verändern oder zu beseitigen, Wasserläufe, Wasserflächen oder Tümpel einschließlich deren Ufer sowie den Zu- und Ablauf des Wassers oder den Grundwasserstand zu verändern oder Wasser zu entnehmen;
5. Pflanzen einschließlich der Bäume und Sträucher zu beschädigen oder zu entfernen;
6. wildlebenden Tieren nachzustellen, sie mutwillig zu beunruhigen, ihre Laute nachzuahmen, sie an ihren Brut- oder Wohnstätten zu fotografieren, zu filmen oder dort ihre Laute auf Tonträger aufzunehmen, Vorrichtungen zu ihrem Fang anzubringen, sie zu fangen, zu verletzen oder zu töten oder ihre Puppen, Larven oder Eier, Nester oder sonstige Brut- oder Wohnstätten fortzunehmen oder zu beschädigen;
7. Pflanzen einzubringen oder Tiere auszusetzen;
8. das Naturschutzgebiet zu betreten;
9. zu reiten, zu lagern, zu baden, zu zelten, Wohnwagen aufzustellen, zu lärmen, Feuer anzuzünden oder zu unterhalten, Wasserfahrzeuge aller Art einschließlich Surfbretter und Luftmatratzen oder Modellflugzeuge oder -schiffe einzusetzen;
10. mit Kraftfahrzeugen einschließlich Fahrräder mit Hilfsmotor zu fahren oder Kraftfahrzeuge zu parken;
11. Kraftfahrzeuge zu waschen oder zu pflegen;
12. Hunde frei laufen zu lassen;
13. gewerbliche Tätigkeiten auszuüben;
14. die Fischerei auszuüben.

§ 4

Ausgenommen von den Verboten des § 3 bleiben:

1. Unterhaltungs- und Instandsetzungsmaßnahmen an der bestehenden, zur Kraterabsicherung dienenden Einfriedung im jeweiligen Einvernehmen mit der oberen Naturschutzbehörde;
2. die Maßnahmen des zuständigen Energieversorgungsunternehmens oder dessen Beauftragter zur Unterhaltung und Instandsetzung der vorhandenen 110/20 kV-Hochspannungsfreileitung im jeweiligen Einvernehmen mit der oberen Naturschutzbehörde.

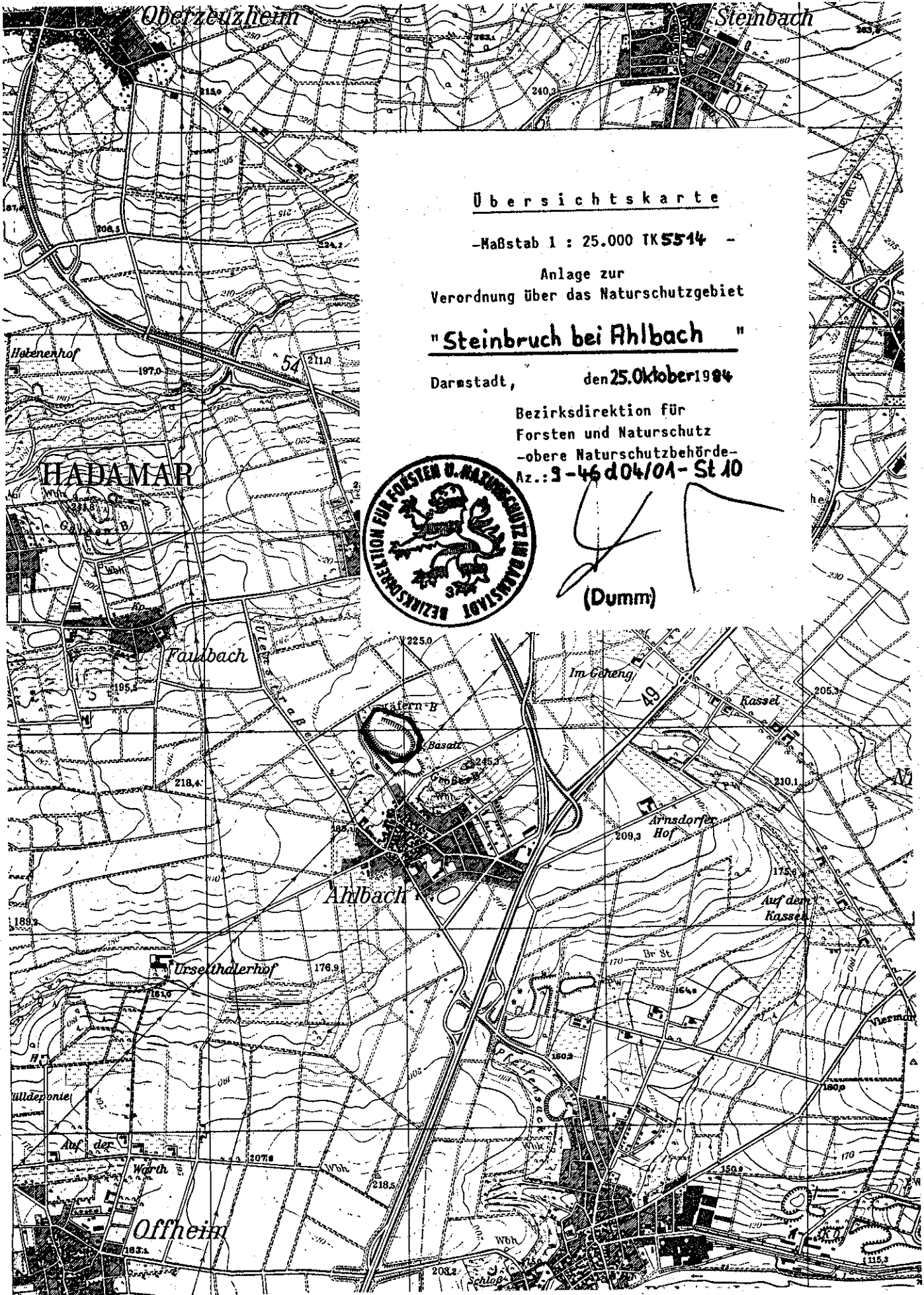
§ 5

Zuständige Behörde für Befreiungen nach § 31 des Bundesnaturschutzgesetzes ist die obere Naturschutzbehörde. Die Befreiung kann mit Nebenbestimmungen nach § 36 des Hessischen Verwaltungsverfahrensgesetzes versehen werden. Die Hessische Landesanstalt für Umwelt ist zu hören.

§ 6

Ordnungswidrig im Sinne des § 43 Abs. 2 Nr. 16 des Hessischen Naturschutzgesetzes handelt, wer vorsätzlich oder fahrlässig:

1. bauliche Anlagen entgegen § 3 Nr. 1 herstellt oder erweitert;
2. Bodenschätze oder andere Bodenbestandteile abbaut oder gewinnt, Sprengungen oder Bohrungen vornimmt oder sonst die Bodengestalt verändert (§ 3 Nr. 2);
3. Inschriften, Plakate, Bild- oder Schrifttafeln anbringt oder aufstellt (§ 3 Nr. 3);
4. Wasser, Gewässer oder Feuchtgebiete in der in § 3 Nr. 4 bezeichneten Art beeinflusst;
5. Pflanzen beschädigt oder entfernt (§ 3 Nr. 5);
6. wildlebende Tiere in allen Entwicklungsstufen in der in § 3 Nr. 6 bezeichneten Art beeinträchtigt oder Vorrichtungen zu deren Fang anbringt;
7. Pflanzen einbringt oder Tiere aussetzt (§ 3 Nr. 7);



Übersichtskarte

-Maßstab 1 : 25.000 TK 5514 -

Anlage zur
Verordnung über das Naturschutzgebiet

"Steinbruch bei Ahlbach"

Darmstadt, den 25. Oktober 1964

Bezirksdirektion für
Forsten und Naturschutz
-obere Naturschutzbehörde-
Az.: 9-46 d 04/04 - St 10



[Handwritten signature]
(Dumm)

- 8. das Naturschutzgebiet betritt (§ 3 Nr. 8);
- 9. reitet, lagert, badet, zeltet, Wohnwagen aufstellt, lärmt, Feuer anzündet oder unterhält, Wasserfahrzeuge aller Art einschließlich Surfbretter und Luftmatratzen oder Modellflugzeuge oder -schiffe einsetzt (§ 3 Nr. 9);
- 10. mit Kraftfahrzeugen einschließlich Fahrräder mit Hilfsmotor fährt oder Kraftfahrzeuge parkt (§ 3 Nr. 10);
- 11. Kraftfahrzeuge wäscht oder pflegt (§ 3 Nr. 11);
- 12. Hunde frei laufen läßt (§ 3 Nr. 12);
- 13. eine gewerbliche Tätigkeit ausübt (§ 3 Nr. 13);
- 14. die Fischerei ausübt (§ 3 Nr. 14).

§ 7

Diese Verordnung tritt am Tage nach der Veröffentlichung im Staatsanzeiger für das Land Hessen in Kraft.

Darmstadt, 25. Oktober 1984

Bezirksdirektion für Forsten und Naturschutz
gez. Dumm

StAnz. 46/1984 S. 2208

1135 KASSEL

Verordnung zur einstweiligen Sicherstellung des künftigen Naturschutzgebietes „Albunger Aue“ als Regenerationsgebiet vom 25. Oktober 1984

Auf Grund des § 18 des Hessischen Naturschutzgesetzes vom 19. September 1980 (GVBl. I S. 309) wird nach Anhörung der nach § 29 des Bundesnaturschutzgesetzes vom 20. Dezember 1976 (BGBl. I S. 3574, 1977 S. 650), geändert durch Gesetz vom 1. Juni 1980 (BGBl. I S. 649), anerkannten Verbände verordnet:

§ 1

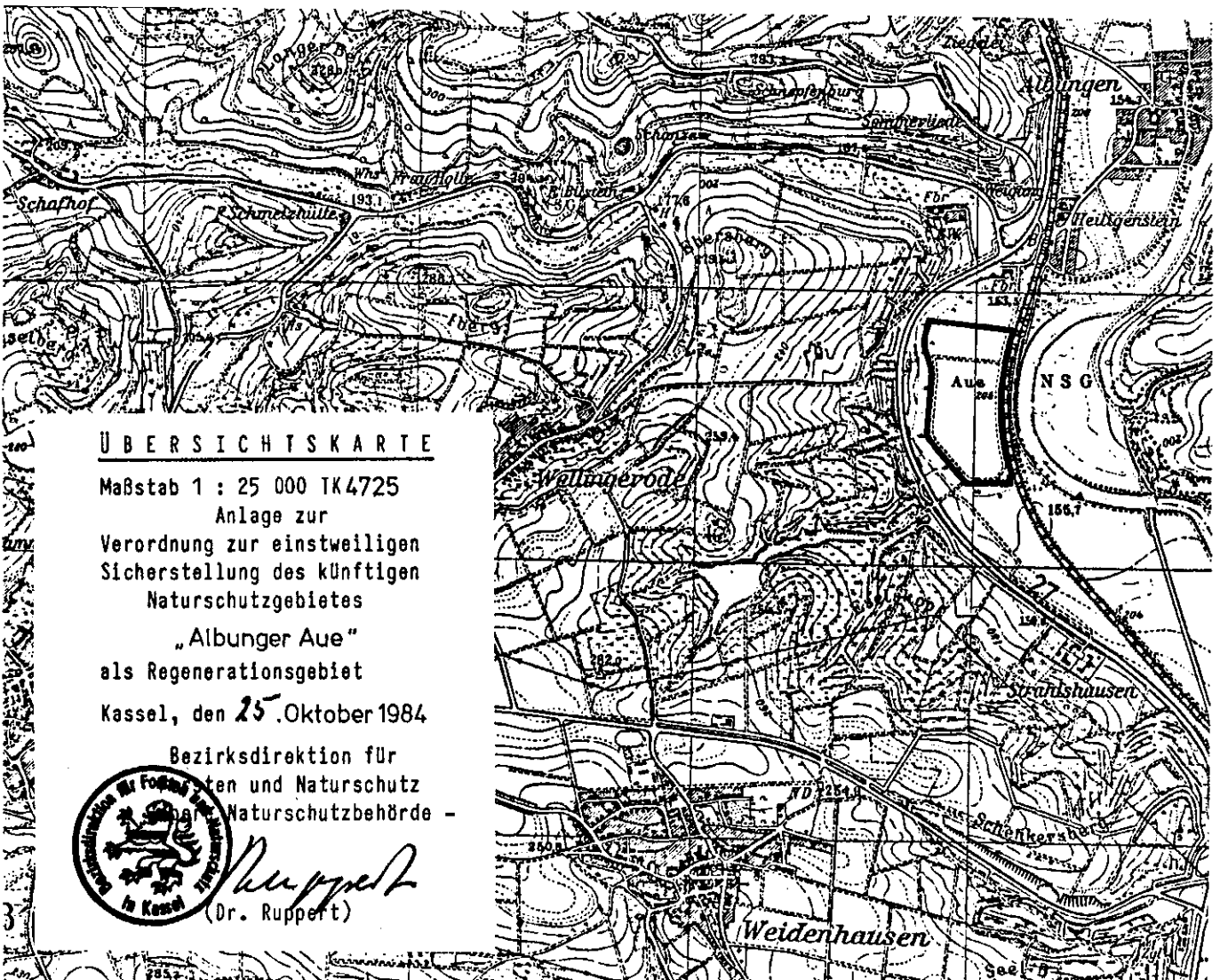
- (1) Die Aue bei Albungen wird in den sich aus Abs. 2 und 3 ergebenden Grenzen als Regenerationsgebiet sichergestellt.
- (2) Das Regenerationsgebiet „Albunger Aue“ liegt in der Schleife des Werra-Altarmes in der Gemarkung Albungen der Stadt Eschwege im Werra-Meißner-Kreis. Es hat eine Größe von ca. 16 Hektar. Die örtliche Lage des Regenerationsgebietes ergibt sich aus der als Anlage zu dieser Verordnung veröffentlichten Übersichtskarte im Maßstab 1 : 25 000.
- (3) Diese Verordnung gilt für das in einer Karte im Maßstab 1 : 1500/1 : 2000 rot begrenzte Gebiet. Die Karte ist Bestandteil dieser Verordnung. Sie wird von der Bezirksdirektion für Forsten und Naturschutz in Kassel — obere Naturschutzbehörde — Wilhelmshöher Allee 157—159, 3500 Kassel, verwahrt.
- (4) Das Regenerationsgebiet ist durch amtliche Schilder gekennzeichnet.

§ 2

Die Sicherstellung erfolgt für die Dauer von 5 Jahren und kann um höchstens 5 Jahre verlängert werden.
Als Anlage zu dieser Verordnung wird ein Regenerationsplan mit- veröffentlicht.

§ 3

- Als Handlungen, die zu einer Zerstörung, Beschädigung oder Veränderung des Regenerationsgebietes oder seiner Bestandteile oder zu einer nachhaltigen Störung führen können, sind verboten:
- 1. bauliche Anlagen im Sinne des § 2 Abs. 1 der Hessischen Bauordnung herzustellen, zu erweitern, zu ändern oder zu beseitigen, unabhängig von deren Anwendungsbereich (§ 1 Abs. 2 Hessische Bauordnung) oder von einer Genehmigungs- oder Anzeigepflicht;
 - 2. Inschriften, Plakate, Bild- oder Schrifttafeln anzubringen oder aufzustellen;



ÜBERSICHTSKARTE

Maßstab 1 : 25 000 TK4725

Anlage zur
Verordnung zur einstweiligen
Sicherstellung des künftigen
Naturschutzgebietes

„Albunger Aue“
als Regenerationsgebiet

Kassel, den 25. Oktober 1984

Bezirksdirektion für
Forsten und Naturschutz
Naturschutzbehörde -



Ruppert
(Dr. Ruppert)